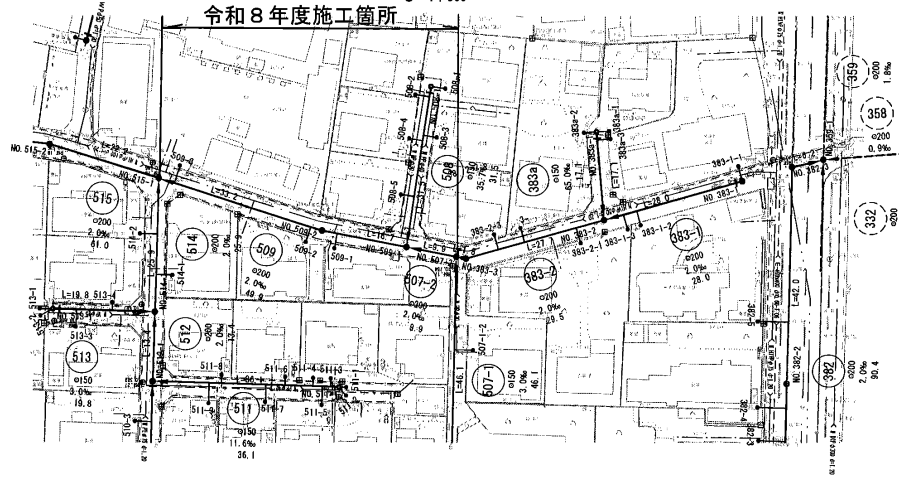


平面図

S=1:500

令和8年度施工箇所



縦断図

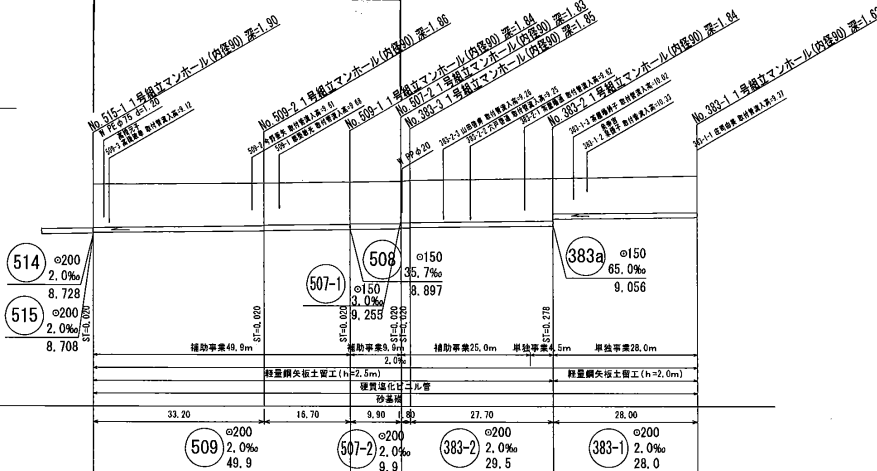
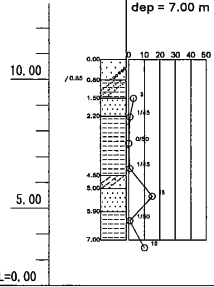
令和8年度施工箇所

S=1:100

R6-F.No.4

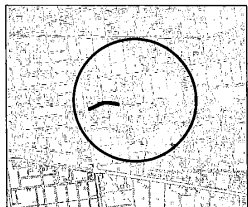
GH=10.7m

dep=7.00m

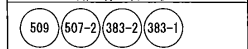


地盤高	10.61	10.65	10.65	10.76	10.82	10.83	10.94
土被り	1.67	1.65	1.63	1.64	1.64	1.36	1.41
掘削深	1.99	1.96	1.94	1.95	1.95	1.67	1.73
管底高	8.728	8.794	8.847	8.857	8.977	8.986	9.320
追加距離	0.0	33.2	49.9	59.8	89.3	117.3	
単距離	0.0	33.2	16.7	9.9	27.7	28.0	
測点	515-1	509-2	509-1	507-2	383-2	383-1	

位置図 S=1:10,000



路線番号



年度	令和8年度
箇所	船岡新田汚水枝線工事
工事名	船岡新田汚水枝線工事
図名	平面図・縦断図・横断図
縮尺	図示
設計者	図示
柴田町	図示